

# Seminar „Organisationsforschung und Organisationsökonomik“ in der Propstei Wislikofen

11. April -12. April 2013



## - Programm -

### Teilnehmer

Anzahl: 22

Lehrstuhl Eichenberger:	Prof. Dr. Reiner Eichenberger, Anna Maria Koukal, Marco Portmann
Lehrstuhl Frey:	Prof. Dr. Dr. h.c. mult. Bruno Frey, Jana Gallus
Lehrstuhl Frost:	Prof. Dr. Jetta Frost, Julia Brockmann, Sarah Tischer
Lehrstuhl Kieser:	Prof. Dr. Dr. h.c. mult. Alfred Kieser
Lehrstuhl Osterloh:	Prof. Dr. Dr. h.c. Margit Osterloh
Lehrstuhl Rost:	Prof. Dr. Katja Rost, Dr. Ernest Albert, Gitte Grätzer
Lehrstuhl Scherer:	Dr. Patrick Haack, Dr. Christian Vögtlin, Emilio Marti, Hannah Trittin, Elisabeth Does
Lehrstuhl Weibel:	Prof. Dr. Antoinette Weibel, Dr. Harmonie Sauer, Meike Wiemann, Magdalena Gach

### Ablaufplan

Donnerstag, 11.04.2013 ab 11 Uhr Anreise, ab 12 Uhr Mittagessen, ab 13.15 Seminar  
Freitag, 12.04.2013 Seminar bis zum Mittag, Abreise nach dem Mittagessen

### Format der Vorträge und Fristen

- Langer Vortrag: 25 Minuten Präsentation/5 Minuten Ko-Referat/ 15 Minuten Diskussion = 45 Min.
- Kurzer Vortrag: 15 Minuten Präsentation/ 15 Minuten Diskussion = 30 Min.
- Die Paper stehen im Downloadbereich online zur Verfügung:  
<http://www.suz.uzh.ch/rost/lehre/fs2013/phdseminar.html>  
Benutzername: kieser, Passwort: uzh2013

### Ort

#### **Übernachtung & Seminar**

Propstei Wislikofen  
Propsteiweg  
5643 Wislikofen  
Telefon: +41 56 201 40 40

### Mahlzeiten

Mittagessen an beiden Tagen, Abendessen am 11.04. und Frühstück am 12.04.

Frühstück:	ab 7.45 Uhr
Mittagessen:	ab 12.00 Uhr
Abendessen:	ab 18.00 Uhr

### Kosten

Einzelzimmer :	271,00 CHF
Doppelzimmer:	246,00 CHF

(alle Zimmer mit Dusche/WC und (kostenpflichtigem) W-LAN)

(DZ für: Osterloh & Frey; Trittin & Does; Sauer & Weibel; Wiemann & Gach)

**Inklusive Übernachtung und Mahlzeiten. Die Kosten für Getränke (Wasser, Cola, Saft und Kaffee) werden über alle Köpfe in der Rechnung verteilt. Alkoholische Getränke über eigene Rechnung.**

### Ansprechpartner

Gitte Grätzer  
E-Mail: [graetzer@soziologie.uzh.ch](mailto:graetzer@soziologie.uzh.ch)  
Tel.: +41 (0) 44 635 23 12

Donnerstag, 11.04.2013		
Uhrzeit	Vortragstitel	(Ko-)Referent
<i>Bis 12:00 Uhr Anreise</i>		
<i>12:00 Uhr Mittagessen</i>		
<i>13:15 Uhr Begrüssung &amp; Vorstellung</i>		
13:30 – 14:00 Uhr	CSR and HRM: A review and conceptual analysis	<b>Referent:</b> Christian Vögtlin
14:05 – 14:50 Uhr	Awards. What Money Can't Buy	<b>Referent:</b> Jana Gallus
<i>14:50 – 15:15 Uhr Kaffeepause</i>		
15:15 – 16:00 Uhr	How do female preferences influence political decisions by female and male representatives?	<b>Referent:</b> Marco Portmann <b>Ko-Referent:</b> Julia Brockmann
16:05 – 16:35 Uhr	Quellen individueller Sinnerfüllung am Arbeitsplatz. Entwicklung und explorative Überprüfung eines quantitativen Messinstruments	<b>Referent:</b> Magdalena Gach
<i>16:35 – 16:50 Uhr Pause</i>		
16:50 – 17:20 Uhr	Aspects of charity in monasticism: A historical-comparative approach to CSR	<b>Referent:</b> Gitte Grätzer
17:25 – 18:10 Uhr	Organizational corruption as a recurrent interaction pattern- Unmasking the phenomenon through a routines-as-practice perspective	<b>Referent:</b> Sarah Tischer <b>Ko-Referent:</b> Elisabeth Does
<i>Ab 18:10 Uhr Abendessen</i>		
<i>20:00 Uhr Table-Quiz</i>		

Freitag, 12.04.2013		
Uhrzeit	Vortragstitel	(Ko-)Referent
<i>Ab 07:45 Uhr Frühstück</i>		
08:30 – 09:00	Job Autonomy Linking Formalization to Intrinsic Motivation: A Moderated Mediation Study	<b>Referent:</b> Harmonie Sauer
09:05 – 09:50	Corporate Responsibility as Myth and Ceremony: Bad, but not for Good	<b>Referent:</b> Patrick Haack <b>Ko-Referent:</b> Alfred Kieser
<i>09:50 – 10:10 Uhr Kaffeepause</i>		
10:10 – 10:55	Verändert politische Mitbeteiligung von Ausländern das Wahlergebnis? Erste Eindrücke aus dem Kanton Neuenburg	<b>Referent:</b> Anna Maria Koukal
11:00 – 11:45	Great expectations, shady origins: Financialization and the internal conflicts of socially responsible investing	<b>Referent:</b> Emilio Marti <b>Ko-Referent:</b> Ernest Albert
11:50 – 12:20	How to weather for a "shitstorm": Corporate social media communication from a constitutive perspective	<b>Referent:</b> Hannah Trittin
<i>Ab 12:20 Uhr Mittagessen und Abreise</i>		

## Anreise zur Propstei Wislikofen

Anreise von Zürich: Seite 3 – 5  
 Anreise von Konstanz: Seite 6 – 7  
 Anreise von Friedrichshafen: Seite 8 – 11  
 Anreise von Fribourg: Seite 12 – 14

### Anreise mit den öffentlichen Verkehrsmitteln von Zürich Hauptbahnhof

2	Bahnhof/Haltestelle	Datum	Zeit	Gleis	Reise mit	Belegung	Bemerkungen
-	Zürich HB	Do, 11.04.13	ab 10:07	41/42			S-Bahn Linie 5
	Oberglatt		an 10:23	2	S5 18534		
	Oberglatt		ab 10:33	3			S-Bahn Linie 55
	Niederweningen		an 10:50		S5520736		
	Niederweningen						1 Min., Y
	Niederweningen, Bahnhof				Fussweg		
	Niederweningen, Bahnhof		ab 10:52				Bus
	Wislikofen, Dorf		an 11:02		BUS35425		

Dauer: 0:55; fährt Mo - Sa, nicht an allg. Feiertag

Zu Fuß nach Propsteiweg, 5463 Wislikofen  
 Etwa 3 Minuten (210 m)

### Anreise mit den öffentlichen Verkehrsmitteln von Zürich Flughafen

	Bahnhof/Haltestelle	Datum	Zeit	Dauer	Umst.	Reise mit	Information	Preis
1	<b>Bahnhof/Haltestelle</b>	<b>Datum</b>	<b>Zeit</b>		<b>Gleis</b>	<b>Reise mit</b>	<b>Belegung</b>	<b>Bemerkungen</b>
	-	Zürich Flughafen	Do, 11.04.13	ab 10:04	1			InterRegio
		Zürich Oerlikon		an 10:08	3	IR 2068		
		Zürich Oerlikon		ab 10:14	6			S-Bahn Linie 5
		Oberglatt		an 10:23	2	S5 18534		
		Oberglatt		ab 10:33	3			S-Bahn Linie 55
		Niederweningen		an 10:50		S5520736		
		Niederweningen						1 Min., Y
		Niederweningen, Bahnhof				Fussweg		
	Niederweningen, Bahnhof		ab 10:52				Bus	
Wislikofen, Dorf		an 11:02		BUS35425				

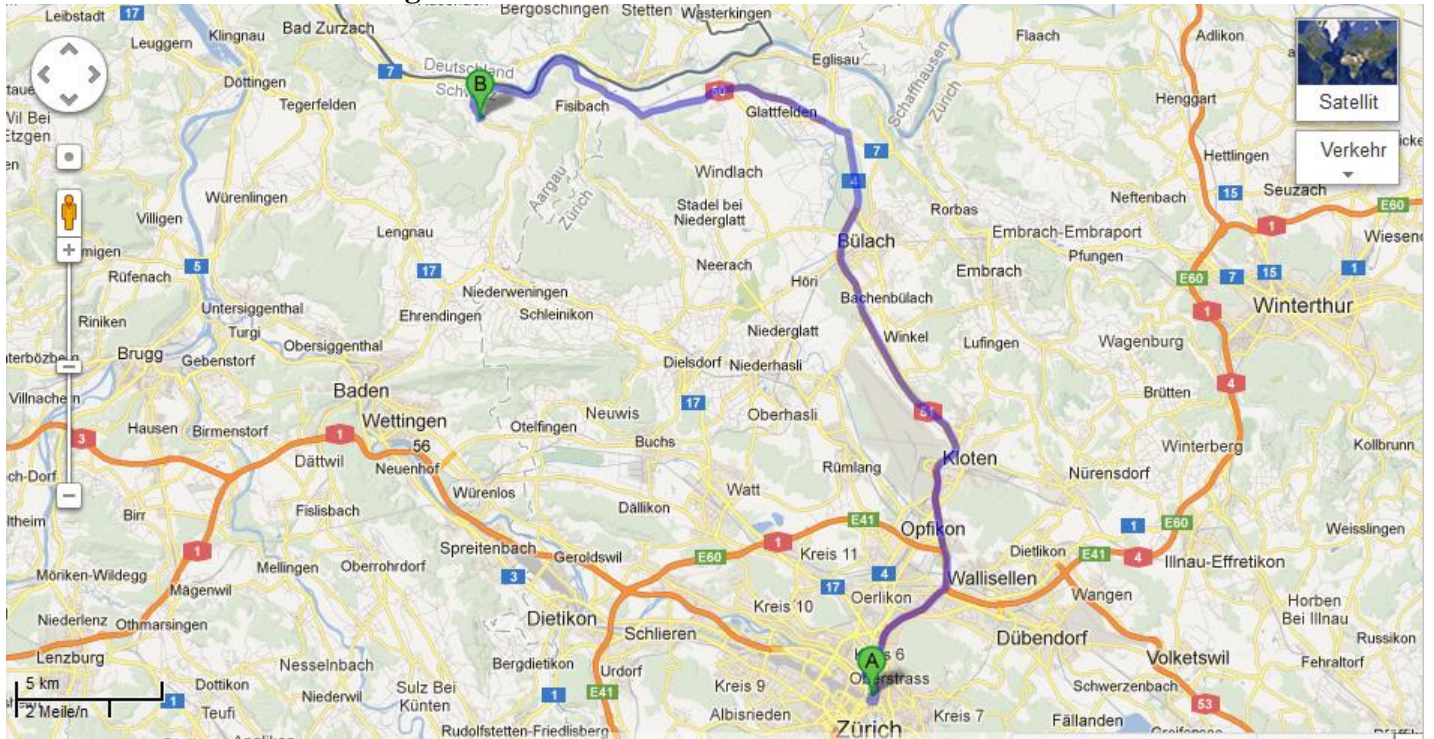
Dauer: 0:58; fährt Mo - Sa, nicht an allg. Feiertag

Zu Fuß nach Propsteiweg, 5463 Wislikofen  
 Etwa 3 Minuten (210 m)

## Anreise mit dem Auto von Zürich

39.9 km – ca. 37 Minuten

Auf dieser Route fallen Mautgebühren an.



**A** Zürich HB  
Schweiz

1. Auf **Museumstrasse** nach **Osten** Richtung **Bahnhofquai** starten

180 m weiter  
gesamt 180 m



2. An der Gabelung rechts halten

99 m weiter  
gesamt 280 m

3. Weiter auf **Bahnhofplatz**

180 m weiter  
gesamt 450 m



4. Wenden  
Ca. 1 Minute

250 m weiter  
gesamt 700 m



5. Links halten auf **Bahnhofquai**  
Ca. 59 Sekunden

170 m weiter  
gesamt 900 m



6. Rechts halten auf **Walchebrücke**

86 m weiter  
gesamt 1.0 km

7. Weiter auf **Walchestrasse**

210 m weiter  
gesamt 1.2 km

8. Weiter auf **Stampfenbachstrasse**  
Ca. 52 Sekunden

200 m weiter  
gesamt 1.4 km



9. Links abbiegen auf **Wasserwerkstrasse**  
Ca. 1 Minute

500 m weiter  
gesamt 1.9 km



10. 1. rechts auf **A1L** nehmen  
**Teilweise gebührenpflichtige Straße**  
Ca. 4 Minuten

4.0 km weiter  
gesamt 5.9 km



11. Am Autobahnkreuz **64** rechts halten und den Schildern **A1/A4/E41/E60** in Richtung **Bern/Luzern/Nordring-Zürich** folgen  
**Gebührenpflichtige Straße**

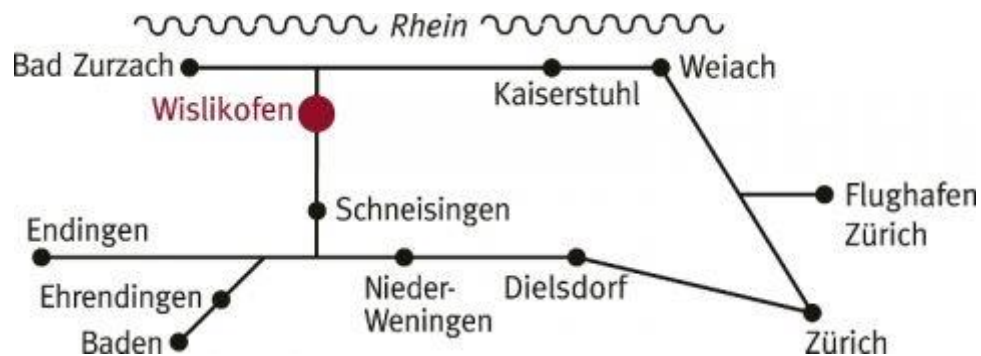
750 m weiter  
gesamt 6.6 km



12. Auf <b>A1/A4/E41</b> fahren <b>Gebührenpflichtige Straße</b>	450 m weiter gesamt 7.1 km
➔ 13. Am Autobahnkreuz <b>63-Zürich-Nord</b> rechts halten und den Schildern <b>A51</b> in Richtung <b>Bülach/Flughafen</b> folgen <b>Teilweise gebührenpflichtige Straße</b> Ca. 9 Minuten	14.3 km weiter gesamt 21.5 km
14. Weiter auf <b>Schaffhauserstrasse/Route 4</b> Ca. 2 Minuten	2.2 km weiter gesamt 23.7 km
➔ 15. Im Kreisverkehr <b>dritte</b> Ausfahrt ( <b>Hochleistungsstrasse/Route 7</b> ) nehmen Ca. 1 Minute	1.1 km weiter gesamt 24.7 km
16. Weiter auf <b>A50</b> Ca. 3 Minuten	3.8 km weiter gesamt 28.6 km
17. Weiter auf <b>Hochleistungsstrasse/Route 7</b> Weiter auf <b>Route 7</b> Den Kreisverkehr passieren Ca. 9 Minuten	10.0 km weiter gesamt 38.6 km
↩ 18. Links abbiegen auf <b>Hauptstrasse</b> Ca. 3 Minuten	1.2 km weiter gesamt 39.8 km
➔ 19. Rechts abbiegen auf <b>Probsteiweg</b> Das Ziel befindet sich auf der linken Seite	110 m weiter gesamt 39.9 km
<b>B</b> <b>Propstei Wislikofen Hotel</b> Propsteiweg, 5463 Wislikofen - 056 201 40 40	

Diese Angaben dienen nur zu Planungszwecken. Es ist möglich, dass die Verkehrsverhältnisse aufgrund von Baustellen, Verkehr, Wetter oder anderen Faktoren von den hier dargestellten Vorschlägen abweichen. Sie sollten daher Ihre Reise entsprechend planen und alle Verkehrsschilder oder Hinweise bezüglich Ihrer Route beachten.

Kartendaten ©2012 GeoBasis-DE/BKG (©2009), Google



## Anreise mit den öffentlichen Verkehrsmitteln von Konstanz

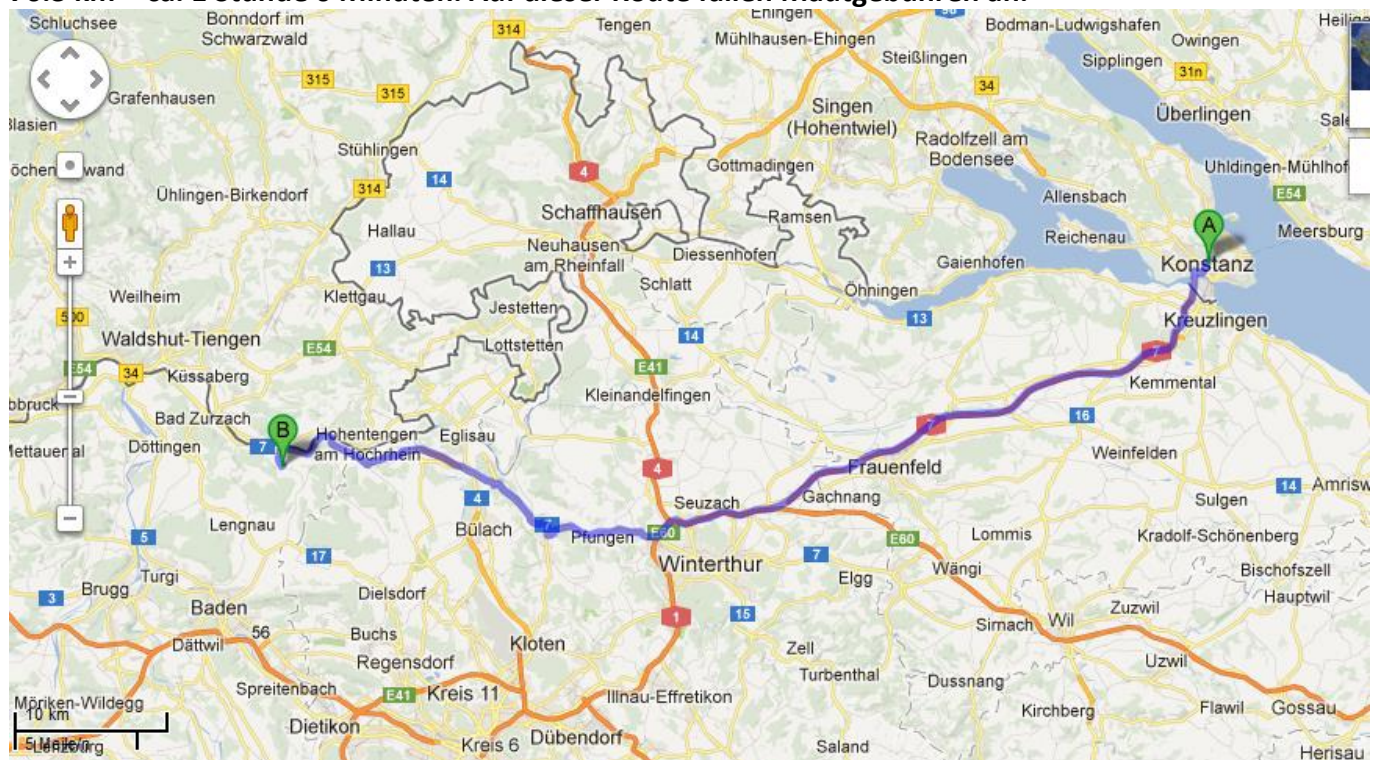
7	Bahnhof/Haltestelle	Datum	Zeit	Gleis	Reise mit	Belegung	Bemerkungen
	Konstanz	Do, 11.04.13	ab 08:38	3a	RE 5306		RegioExpress VL
	Singen (Hohentwiel)		an 09:02	1	RE 5306		
	Singen (Hohentwiel)		ab 09:06				S-Bahn Linie 22
	Eglisau		an 09:47	1	S2219737		
	Eglisau		ab 10:12	3			S-Bahn Linie 41
	Kaiserstuhl AG		an 10:20		S4119840		
	Kaiserstuhl AG						1 Min., Y
	Kaiserstuhl AG, Bahnhof				Fussweg		
	Kaiserstuhl AG, Bahnhof		ab 10:44				Bus
	Wislikofen, Dorf		an 10:55		BUS35432		

Dauer: 2:17; fährt Mo - Sa, nicht an allg. Feiertag

Zu Fuß nach Propsteiweg, 5463 Wislikofen  
Etwa 3 Minuten (210 m)

## Anreise mit dem Auto von Konstanz

76.3 km – ca. 1 Stunde 0 Minuten. Auf dieser Route fallen Mautgebühren an.





Konstanz, Deutschland

	1. Auf <b>Wollmatinger Straße/L220</b> nach <b>Südosten</b> Richtung <b>Schneckenburgstraße</b> starten	27 m weiter gesamt 27 m
↗	2. 1. rechts auf <b>Schneckenburgstraße</b> nehmen Ca. 2 Minuten	800 m weiter gesamt 800 m
↗	3. Rechts abbiegen auf <b>Reichenaustraße/B33</b> Ca. 1 Minute	600 m weiter gesamt 1.4 km
↗	4. Auf <b>B33</b> über die Auffahrt <b>Schweiz/Fähre/Zentrum</b> <b>Sie sind bald in der Schweiz</b> Ca. 2 Minuten	1.4 km weiter gesamt 2.8 km
	5. Weiter auf <b>A7</b> <b>Teilweise gebührenpflichtige Straße</b> Den Kreisverkehr passieren Ca. 18 Minuten	32.5 km weiter gesamt 35.3 km
↶	6. Am Autobahnkreuz <b>73-Dreieck Winterthur-Ost</b> links halten und den Schildern in Richtung <b>Oberwinterthur</b> folgen Ca. 1 Minute	1.3 km weiter gesamt 36.6 km
	7. Auf <b>A1</b> fahren <b>Gebührenpflichtige Straße</b> Ca. 4 Minuten	7.2 km weiter gesamt 43.8 km
	8. Auf <b>A1/A4</b> fahren <b>Gebührenpflichtige Straße</b>	700 m weiter gesamt 44.5 km
↗	9. Bei Ausfahrt <b>69-Wülflingen</b> in <b>Salomon Hirzel-Strasse/Route 7</b> Richtung <b>Pfungen/Embrach</b> einfädeln Weiter auf <b>Route 7</b> 2 Kreisverkehre passieren Ca. 9 Minuten	8.2 km weiter gesamt 52.8 km
↗	10. Rechts abbiegen auf <b>Hardrütistrasse/Route 7</b> Weiter auf <b>Route 7</b> Den Kreisverkehr passieren Ca. 9 Minuten	8.3 km weiter gesamt 61.1 km
	11. Weiter auf <b>A50</b> Ca. 3 Minuten	3.8 km weiter gesamt 65.0 km
	12. Weiter auf <b>Hochleistungsstrasse/Route 7</b> Weiter auf <b>Route 7</b> Den Kreisverkehr passieren Ca. 9 Minuten	10.0 km weiter gesamt 75.0 km
↶	13. Links abbiegen auf <b>Hauptstrasse</b> Ca. 3 Minuten	1.2 km weiter gesamt 76.2 km
↗	14. Rechts abbiegen auf <b>Probsteiweg</b> Das Ziel befindet sich auf der linken Seite	110 m weiter gesamt 76.3 km



**Propstei Wislikofen Hotel**

Propsteiweg, 5463 Wislikofen - 056 201 40 40

Diese Angaben dienen nur zu Planungszwecken. Es ist möglich, dass die Verkehrsverhältnisse aufgrund von Baustellen, Verkehr, Wetter oder anderen Faktoren von den hier dargestellten Vorschlägen abweichen. Sie sollten daher Ihre Reise entsprechend planen und alle Verkehrsschilder oder Hinweise bezüglich Ihrer Route beachten.

Kartendaten ©2012 GeoBasis-DE/BKG (©2009), Google



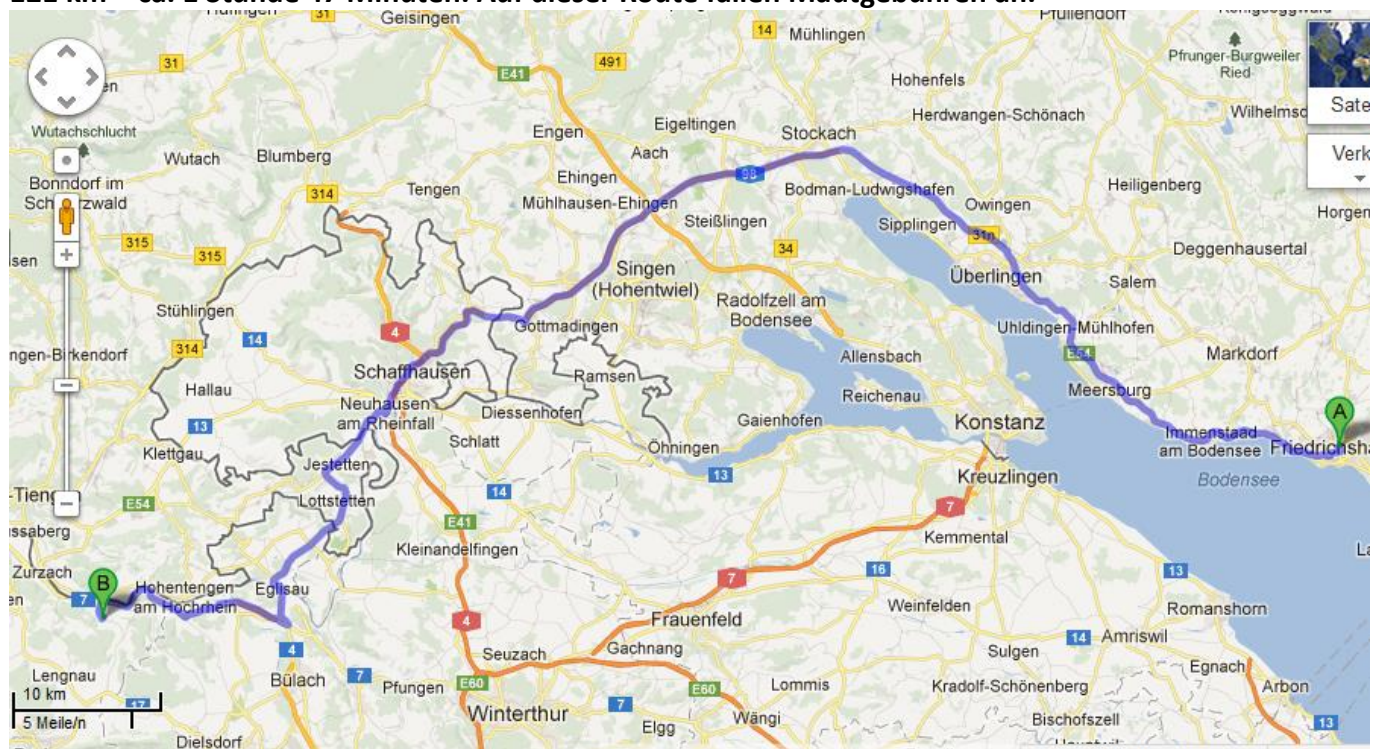
## Anreise mit den öffentlichen Verkehrsmitteln von Friedrichshafen

3	Bahnhof/Haltestelle	Datum	Zeit	Gleis	Reise mit	Belegung	Bemerkungen
-	Friedrichshafen Stadt	Do, 11.04.13	ab 07:39	1			Regio
	Radolfzell		an 08:42	4	R 22748		<input checked="" type="checkbox"/> VL
	Radolfzell		ab 08:55	5			RegioExpress
	Singen (Hohentwiel)		an 09:02	1	RE 5306		VL
	Singen (Hohentwiel)		ab 09:06				S-Bahn Linie 22
	Eglisau		an 09:47	1	S2219737		
	Eglisau		ab 10:12	3			S-Bahn Linie 41
	Kaiserstuhl AG		an 10:20		S4119840		
	Kaiserstuhl AG						1 Min., Y
	Kaiserstuhl AG, Bahnhof				Fussweg		
	Kaiserstuhl AG, Bahnhof		ab 10:44				Bus
	Wislikofen, Dorf		an 10:55		BUS35432		

Dauer: 3:16; fährt Mo - Sa, nicht an allg. Feiertag

## Anreise mit dem Auto von Friedrichshafen

121 km – ca. 1 Stunde 47 Minuten. Auf dieser Route fallen Mautgebühren an.









## Friedrichshafen, Deutschland

	1. Nach <b>Nordosten</b> Richtung <b>Holunderweg</b> starten	9 m weiter gesamt 9 m
➤	2. 1. rechts auf <b>Holunderweg</b> nehmen	63 m weiter gesamt 72 m
	3. Weiter auf <b>Felsenbirnenweg</b>	290 m weiter gesamt 350 m
↶	4. Links abbiegen auf <b>Margaretenstraße</b>	28 m weiter gesamt 400 m
➤	5. Rechts abbiegen auf <b>Ailinger Straße/L328a</b>	120 m weiter gesamt 500 m
➤	6. 1. rechts auf <b>Keplerstraße</b> nehmen Ca. 1 Minute	650 m weiter gesamt 1.2 km
↶	7. Links abbiegen auf <b>Colsmannstraße/B31</b> Weiter auf B31 Ca. 28 Minuten	28.6 km weiter gesamt 29.7 km
➤	8. Ausfahrt <b>B31</b> Richtung <b>Stuttgart/Singen/Stockach/Meßkirch/Pfullendorf/Überlingen-Mitte</b>	220 m weiter gesamt 29.9 km
	9. Auf <b>B31n</b> fahren Ca. 1 Minute	1.3 km weiter gesamt 31.2 km
➤	10. Im Kreisverkehr <b>dritte</b> Ausfahrt ( <b>Längenfeldweg/B31n</b> ) nehmen Weiter auf B31n Ca. 10 Minuten	13.7 km weiter gesamt 44.9 km
	11. Weiter auf <b>A98</b> Ca. 6 Minuten	12.9 km weiter gesamt 57.8 km
	12. Weiter auf <b>E54</b> Ca. 55 Sekunden	1.7 km weiter gesamt 59.6 km
	13. Auf <b>A81</b> fahren Ca. 6 Minuten	10.8 km weiter gesamt 70.4 km
➤	14. Im Kreisverkehr <b>erste</b> Ausfahrt ( <b>B34</b> ) nehmen <b>Sie sind bald in der Schweiz</b> Ca. 2 Minuten	2.0 km weiter gesamt 72.4 km
	15. Weiter auf <b>E41/E54</b> <b>Teilweise gebührenpflichtige Straße</b> Ca. 6 Minuten	7.7 km weiter gesamt 80.1 km
	16. Weiter auf <b>A4</b> <b>Gebührenpflichtige Straße</b> Ca. 2 Minuten	2.7 km weiter gesamt 82.8 km
➤	17. Bei Ausfahrt <b>5-Schaffhausen-S</b> in E54 Richtung <b>Neuhausen a.Rhf./Kreuzlingen</b> einfädeln Den Kreisverkehr passieren Ca. 3 Minuten	1.6 km weiter gesamt 84.4 km
➤	18. Rechts abbiegen auf <b>Klettgauerstrasse/Route 13/Route 14/Route 4</b>	400 m weiter gesamt 84.8 km
↶	19. Links abbiegen auf <b>Zollstrasse/Route 4</b> Weiter auf Route 4 <b>Sie sind bald in Deutschland</b> Ca. 3 Minuten	2.1 km weiter gesamt 86.9 km

20.	<b>Weiter auf B27</b> Den Kreisverkehr passieren <b>Sie sind bald in der Schweiz</b> Ca. 8 Minuten	8.2 km weiter gesamt 95.1 km
21.	<b>Weiter auf Schaffhauserstrasse/Route 4</b> <b>Weiter auf Route 4</b> Den Kreisverkehr passieren Ca. 10 Minuten	9.3 km weiter gesamt 104 km
	22. <b>Im Kreisverkehr erste Ausfahrt (Hochleistungsstrasse/Route 7) nehmen</b> Ca. 1 Minute	950 m weiter gesamt 105 km
	23. <b>Weiter auf A50</b> Ca. 3 Minuten	3.8 km weiter gesamt 109 km
	24. <b>Weiter auf Hochleistungsstrasse/Route 7</b> <b>Weiter auf Route 7</b> Den Kreisverkehr passieren Ca. 9 Minuten	10.0 km weiter gesamt 119 km
	25. <b>Links abbiegen auf Hauptstrasse</b> Ca. 3 Minuten	1.2 km weiter gesamt 120 km
	26. <b>Rechts abbiegen auf Probsteiweg</b> Das Ziel befindet sich auf der linken Seite	110 m weiter gesamt 121 km
	<b>Propstei Wislikofen Hotel</b> Propsteiweg, 5463 Wislikofen - 056 201 40 40	

Diese Angaben dienen nur zu Planungszwecken. Es ist möglich, dass die Verkehrsverhältnisse aufgrund von Baustellen, Verkehr, Wetter oder anderen Faktoren von den hier dargestellten Vorschlägen abweichen. Sie sollten daher Ihre Reise entsprechend planen und alle Verkehrsschilder oder Hinweise bezüglich Ihrer Route beachten.

Kartendaten ©2012 GeoBasis-DE/BKG (©2009), Google

## Anreise mit den öffentlichen Verkehrsmitteln von Fribourg

Bahnhof/Haltestelle	Datum	Zeit	Dauer	Umst.	Reise mit	Information	Preis
1	Fribourg	Do, 11.04.13	ab 08:04	2:58	2	IC, IR, BUS	
	Wislikofen, Dorf		an 11:02				<b>Preis/Kauf</b>
2	Bahnhof/Haltestelle	Datum	Zeit	Gleis	Reise mit	Belegung	Bemerkungen
	Fribourg	Do, 11.04.13	ab 08:34	3			InterRegio
	Bern		an 08:56	10	IR 2517		↓
	Bern		ab 09:04	6			InterCityExpress
	Olten		an 09:30	7	ICE 370		✕ ♿
	Olten		ab 09:35	4			RegioExpress
	Baden		an 10:12	2	RE 3617		
	Baden						5 Min., Y
	Baden, Postautostation				Fussweg		
	Baden, Postautostation		ab 10:27				Bus
	Wislikofen, Dorf		an 11:02		BUS35425		

Dauer: 2:28; fährt Mo - Sa, nicht an allg. Feiertag

## Anreise mit dem Auto von Fribourg

150 km – ca. 1 Stunde 45 Minuten. Auf dieser Route fallen Mautgebühren an.







## Freiburg im Üechtland

	1. Auf <b>Ch. Monséjour</b> nach <b>Nordwesten</b> Richtung <b>Av. Beauregard</b> starten	54 m weiter gesamt 54 m
↩	2. Links abbiegen auf <b>Route de Villars</b> 3 Kreisverkehre passieren Ca. 4 Minuten	1.4 km weiter gesamt 1.5 km
↪	3. Im Kreisverkehr <b>erste</b> Ausfahrt nehmen Den Kreisverkehr passieren Ca. 1 Minute	450 m weiter gesamt 1.9 km
↪	4. Rechts abbiegen auf <b>A12/E27</b> Richtung <b>Bern</b> <b>Teilweise gebührenpflichtige Straße</b> Ca. 16 Minuten	30.0 km weiter gesamt 32.0 km
	5. Auf <b>A1</b> fahren <b>Gebührenpflichtige Straße</b> Ca. 7 Minuten	10.7 km weiter gesamt 42.7 km
↩	6. Links halten, um auf <b>A1</b> zu bleiben <b>Gebührenpflichtige Straße</b> Ca. 26 Minuten	44.8 km weiter gesamt 87.5 km
↩	7. Links halten, um auf <b>A1</b> zu bleiben (Schilder nach <b>E35/A2/Zürich/Gotthard/Luzern/Rothrist</b> ) <b>Gebührenpflichtige Straße</b> Ca. 6 Minuten	9.2 km weiter gesamt 96.6 km
↩	8. An der Gabelung links halten <b>Gebührenpflichtige Straße</b> Ca. 21 Minuten	37.5 km weiter gesamt 134 km
↪	9. Bei Ausfahrt <b>55-Neuenhof</b> Richtung <b>Bad Zurzach/Wettingen-Zentrum/Baden-Ost</b> fahren	550 m weiter gesamt 135 km
	10. Auf <b>Zürcherstrasse/Route 3</b> fahren	350 m weiter gesamt 135 km
↩	11. Nach links abbiegen, um auf <b>Zürcherstrasse/Route 3</b> zu bleiben Ca. 53 Sekunden	9 m weiter gesamt 135 km
↪	12. Rechts halten auf <b>Schwimmbadstrasse</b> Ca. 2 Minuten	1.6 km weiter gesamt 137 km
	13. Weiter auf <b>Seminarstrasse</b> Ca. 56 Sekunden	650 m weiter gesamt 137 km
↩	14. Links abbiegen auf <b>Limmat Hochbrücke</b>	10 m weiter gesamt 137 km
↪	15. 1. rechts auf <b>Wettingerstrasse</b> nehmen	120 m weiter gesamt 137 km
↩	16. Nach links abbiegen, um auf <b>Wettingerstrasse</b> zu bleiben	130 m weiter gesamt 138 km
↪	17. Rechts abbiegen auf <b>Ehrendingerstrasse</b> Ca. 3 Minuten	2.4 km weiter gesamt 140 km
	18. Weiter auf <b>Landstrasse</b> Ca. 2 Minuten	1.4 km weiter gesamt 141 km
	19. Weiter auf <b>Kantonsstrasse</b> Ca. 1 Minute	1.0 km weiter gesamt 142 km
↪	20. Im Kreisverkehr <b>erste</b> Ausfahrt ( <b>Surbtalstrasse/Route 17</b> ) nehmen Ca. 2 Minuten	1.5 km weiter gesamt 144 km

- |   |   |                                |
|---|---|--------------------------------|
|  | 21. Links halten auf <b>Landstrasse</b><br>Ca. 58 Sekunden  | 600 m weiter<br>gesamt 144 km  |
|  | 22. Im Kreisverkehr geradeaus auf <b>Landstrasse</b> bleiben<br>Den Kreisverkehr passieren<br>Ca. 3 Minuten | 1.8 km weiter<br>gesamt 146 km |
|   | 23. Weiter auf <b>Kantonstrasse</b><br>Ca. 1 Minute   | 950 m weiter<br>gesamt 147 km  |
|   | 24. Weiter auf <b>Dofrstrasse</b>   | 350 m weiter<br>gesamt 148 km  |
|   | 25. Weiter auf <b>Dorfstrasse</b>   | 350 m weiter<br>gesamt 148 km  |
|   | 26. Weiter auf <b>Hauptstrasse</b><br>Ca. 3 Minuten   | 2.4 km weiter<br>gesamt 150 km |
|  | 27. Links abbiegen auf <b>Probsteiweg</b><br>Das Ziel befindet sich auf der linken Seite                    | 110 m weiter<br>gesamt 150 km  |
|  | <b>Propstei Wislikofen Hotel</b><br>Propsteiweg, 5463 Wislikofen - 056 201 40 40                            |                                |

Diese Angaben dienen nur zu Planungszwecken. Es ist möglich, dass die Verkehrsverhältnisse aufgrund von Baustellen, Verkehr, Wetter oder anderen Faktoren von den hier dargestellten Vorschlägen abweichen. Sie sollten daher Ihre Reise entsprechend planen und alle Verkehrsschilder oder Hinweise bezüglich Ihrer Route beachten.

Kartendaten ©2012 GeoBasis-DE/BKG (©2009), Google